




Geologische Bergwanderungen Diemtigtal – Lenk - Gstaad Wie die Berge aus dem Wallis ins Berner Oberland gelangten.



Freitag- Samstag, 5./6. Juli 2024

Wer ist sich schon bewusst, dass die ganzen westlichen Berner und die Wadtländer Voralpen aus Sedimentgesteins - Decken aufgebaut sind, die ihren Ursprung rund 100 km weiter südöstlich in den Walliser Alpen haben? Die Geologen sprechen von den «Klippendecken».

Wir tauchen an zwei Bergwandertagen (max. T3) ein in den tektonischen Bau und die Gesteine von drei dieser Klippendecken. Wir lernen dabei spannende Sedimentgesteine mit ganz unterschiedlichen Bildungsgeschichten kennen. Wir werfen anhand der angetroffenen Gesteine Blicke zurück, als hier Meere lagen und das Gebiet auf Äquatorhöhe lag. Wir verfolgen die Geschichte von der Ablagerung der Gesteine mit ihren Fossilien, ihrer Wanderung als tektonische Platten, ihrer Überschiebung über fast 100 km vom Wallis her hier in die Berner Voralpen. Die Kombination der Rundtour ums Wiriehorn und der Höhenwanderung vom Betelberg ob Lenk bis oberhalb von Gstaad ist auch landschaftlich ausserordentlich eindrücklich, und erlaubt vielseitige Einblicke in den tektonischen Bau. Ein Höhepunkt ist die Wanderung über den einzigen Berg der Schweiz, der ganz aus Gipsgestein aufgebaut ist - der «Stübli» 2108 m mit seinen eindrücklichen Gips - Dolinen. Auch die Bekanntschaft mit dem Niesenflysch bereichert diese Exkursion.

Um diese Jahreszeit wartet zudem die Alpenflora mit vielen blühenden Blumen auf – die wir natürlich auch bewundern und geniessen können.

Freitag, 5.7.24

TREFFEN	07:52 Talstation Sesselbahn Wiriehorn (Bern ab 06:39)
TAGESABLAUF	Einführung bei Kaffee-Gipfeli, um 9:00 Seesselbahn bis Nüegg 1415 m. Geo-Bergwanderung rund ums Wiriehorn mit vielen geologischen Aus- und Einblicken. Wanderung 10 km, 780 m Auf-/Abstieg, 4 Std, T3. Pic Nic aus dem Rucksack. Einkehr im Bergrestaurant Schwarzeberg; Spaziergang (15 Min) zur Bergstation Sesselbahn Talfahrt und Transfer nach Lenk (Talstation ab 16:01, Lenk an 17:23)
ABEND/NACHT	Hotel Garni Alpenruh Lenk (www.alpenruh-lenk.ch) Abendprogramm nach Wunsch oder Überraschung.


Samstag, 6.7.24

TAGESABLAUF	Ca. ab 7:00 Uhr Frühstück. Zur Talstation Seilbahn Betelberg, erste Bergfahrt 08:30 nach Betelberg 1946 m. Geo-Bergwanderung zum Gips-Rauwacken-Berg Stübli (2108 m), und weiter via Trütlisbergpass ins Gebiet des Niesenflyschs, via Turnelsattel – Stand (2190 m) bis Bergstation Seilbahn Wasserngrat ob Gstaad. Wanderung 11 km, 680 m Aufstieg, 690 m Abstieg, 4.5 Std, T3. Pic Nic aus dem Rucksack Seilbahnfahrt zur Talstation Bissen, von dort Kleinbus-Transport nach Gstaad. Einkehr und Abschluss
RÜCKFAHRT	Gstaad ab 18:24, Bern an 20:24

Informationen

Frühbuchrabatt 15% bei Anmeldung vor dem 29. 2. 24!

ANFORDERUNGEN	Fit genug für 4 – 5.5 - stündige Bergwanderungen wie oben geschildert, maximal T3.
TEILNEHMENDE	Alle an Der Geologie, Gesteinen und der Entstehung der Berge Interessierten.
KOSTEN	Gesamtpreis: CHF 420.- Leistungen: fachliche Leitung und Führung, Übernachtung in Hotel/Nachtessen, Seilbahnfahrten Wierhorn, Betelberg, Wasserngrat; Transfers Wierhorn-Lenk und Bissen-Gstaad. Dokumentation; Kaffee am ersten Morgen.
ANMELDUNG	Per E-Mail an Jürg Meyer, ibex@gmx.ch , unter Angabe von Adresse und Mobiltelefonnummer. Die Anmeldungen werden in der Reihenfolge des Eingangs berücksichtigt. Eingangsbestätigung per Mail. Die Anmeldung ist definitiv nach der Überweisung eines Kostenanteils von CHF 150.- oder der Gesamtkosten. Der Restbetrag soll vor der Tour überwiesen werden. Anmeldefrist: 15. Juni 24; ev. können auch spätere Anmeldungen noch berücksichtigt werden Kontoangaben: Postfinance AG, IBAN CH34 0900 0000 6052 2395 3, lautend auf Jürg Meyer, 4933 Rütschelen
DURCHFÜHRUNG	Bei sehr widrigen Wetterbedingungen kann die Tour abgesagt und ev. nach einem Ersatzdatum gesucht werden.
AGB / VERSICHERUNG	Die AGB finden Sie auf meiner Webseite. Beachten Sie insbesondere die Abmelde-Regelungen. Versicherungen sind Sache der Teilnehmenden.
WEITERE INFOS	Folgen noch rechtzeitig vor dem Anlass.



Jürg Meyer

Als promovierter Geologe und eidg. dipl. Bergführer bin ich nach langjähriger Arbeit in beiden Berufen und einem elfjährigen Engagement als Umweltbeauftragter des Schweizer Alpen – Clubs SAC seit 2008 selbständig: www.rundumberge.ch.

Schwerpunkte sind neben Geo-Exkursionen und -Reisen Vorträge und das Verfassen von Texten – u.a. mit den Büchern «Wie Berge entstehen und vergehen» (Haupt Verlag 2021), «Gesteine der Schweiz» und «Gesteine einfach bestimmen» (Haupt-Verlag 2017) und «Steinwunderland Binntal» (2017). Weitere Bücher sind in Arbeit.

Meine grosse Passion ist Ausbildung und Vermitteln von Geologie und verwandten Themen an Laien und Amateure – am liebsten draussen in der Natur und Bergwelt.